

BOSNA I HERCEGOVINA
FEDERACIJA BOSNE I HERCEGOVINE
HERCEGOVAČKO-NERETVANSKA ŽUPANIJA-KANTON
GRAD MOSTAR
ODJEL ZA GOSPODARSTVO, KOMUNALNE I INSPEKCIJSKE POSLOVE
SLUŽBA ZA INSPEKCIJSKE POSLOVE

Br. 08-09-5201/21

Mostar, 01. 06.2021. godine

GRADSKO VIJEĆE

Predmet: Dostavljanje informacije – Vijećničko pitanje Vijećnika Slavena Bevanda

Na IV sjednici Gradskog vijeća održanoj 15.04.2021. godine, Vijećnik Slaven Bevanda postavio je vijećničko pitanje:

„Da li su institucije Grada Mostara vršile inspekcijski nadzor u mjestu Sretnice k.o. Sretnice i da li su upoznate sa statusom deponije Općine Čitluk koja je postavljena na samoj granici Općine Čitluk sa Gradom Mostara na području k.o. Sretnice, jer se uvidom u Geoportal na stranici www.katastar.ba može utvrditi da je deponija Općine Čitluk ušla na područje Grada Mostara.“

U svezi postavljanog pitanja, ovim putem želimo Vas izvijestiti o slijedećem:


Dana 31.05.2021 godine, komunalni inspektor Grada Mostara i inspektori zaštite okoliša izvršili su obilazak deponije Općine Čitluk, kojim je ustanovljeno da se na istu vrši dovoz komunalnog otpada i zatrpava.

Direktor J.P. Broćanac d.o.o. Čitluk, Željko Dugandžić izjavio je: „da se deponija za odlaganje komunalnog otpada u cijelosti nalazi na prostoru Općine Čitluk, a samo dio pristupnog puta ka deponiji u dužini cca 40 metara siječe granicu između Općine Čitluk i Grada Mostara te da se na ovu deponiju odlaže i komunalni otpad iz naselja Podgorje, Čula, Krivodol, Kruševo, Sretnice i Selišta iako teritorijalno pripadaju Gradu Mostaru“.


Uvidom u Geoportal.ba, može se vidjeti da se deponija komunalnog otpada u cijelosti nalazi na parceli označenoj kao k.č. 1/1 k.o. Dobro Selo (Općine Čitluk). Na samom razgraničenju između k.o. Gradnići (Općina Čitluk) i k.o. Sretnice (Grad Mostar) prolazi manji dio pristupnog puta ka deponiji, koji se nalazi na k.o. Sretnice.

Prilog: Skica stanja na terenu

S poštovanjem!



KOMUNALNI INSPEKTOR



mr.sc. Marina Čuljak

ISPEKTORI ZAŠTITE OKOLIŠA



mr.sc. Blagica Bilić


Dragan Budimir









Općina ČITLUK, Katastarska općina DOBRO SELO, Parcela 1/1

Općina ČITLUK, Katastarska općina DOBRO SELO, Parcela 1/1 | Podaci ažurni sa: 29-05-2021 19:00:03

Prikazani podaci su informativnog karaktera i ne mogu služiti kao javna isprava.

POSREDOVANJE - PREGLED PARCELA

Naziv	Adresa	Udio
DS:SKUPŠTINA OPĆINE	/	1/1

POSREDOVANJE - PREGLED PARCELA

Geom.	Broj parcele	Naziv parcele	Površina parcele (m²)	Način korištenja	Površina dijela parcele (m²)
Q	1/1	STRAŽNICA	377375	Pašnjak 4. klase	377375
				Ukupna površina (m²)	377375